

ФИЛИАЛ ФЕДЕРАЛЬНОГО ГОСУДАРСТВЕННОГО БЮДЖЕТНОГО УЧРЕЖДЕНИЯ "ФЕДЕРАЛЬНАЯ КАДАСТРОВАЯ ПАЛАТА ФЕДЕРАЛЬНОЙ СЛУЖБЫ ГОСУДАРСТВЕННОЙ РЕГИСТРАЦИИ, КАДАСТРА И КАРТОГРАФИИ" ПО РЕСПУБЛИКЕ ТАТАРСТАН

(полное наименование органа регистрации прав)

Раздел 1

Выписка из Единого государственного реестра недвижимости об основных характеристиках и зарегистрированных правах на объект недвижимости

Сведения об основных характеристиках объекта недвижимости

На основании запроса от 26.07.2019 г., поступившего на рассмотрение 26.07.2019 г., сообщаем, что согласно записям Единого государственного реестра недвижимости:

Здание	
Лист № <u>1</u> Раздела <u>1</u>	Всего листов раздела <u>1</u> : _____
Всего листов выписки: _____	
29.07.2019 № 16-0-1-228/4002/2019-1532	
Кадастровый номер: 16:39:170101:9104	

Номер кадастрового квартала:	16:39:170101
Дата присвоения кадастрового номера:	04.07.2011
Ранее присвоенный государственный учетный номер:	Инвентарный номер: 5075

Адрес:	Республика Татарстан, Тукаевский муниципальный район, Князевское сельское поселение, п. Совхоза Татарстан, ул. Школьная, д. 18
Площадь, м²:	3955.7
Назначение:	Нежилое здание
Наименование:	Школы
Количество этажей, в том числе подземных этажей:	3
Год ввода в эксплуатацию по завершении строительства:	данные отсутствуют
Год завершения строительства:	1979
Кадастровая стоимость, руб.:	15415877.14
Кадастровые номера иных объектов недвижимости, в пределах которых расположен объект недвижимости:	16:39:030103:127
Кадастровые номера помещений, машино-мест, расположенных в здании или сооружении:	данные отсутствуют
Виды разрешенного использования:	данные отсутствуют
Статус записи об объекте недвижимости:	Сведения об объекте недвижимости имеют статус "актуальные, ранее учтенные"
Особые отметки:	Дата инвентаризации объекта 04.06.2008 г

СВЕДЕНИЯ ПОЛУЧЕНЫ ИЗ АИС ФГИС ЕГРН

ТУКАЕВСКИЙ ОБЛАСТНОЙ ЦЕНТР
г. НАБ. ЧЕЛНЫ УЛ. ИМ. М. ЖУКОВА Д. 23

ИНЖЕНЕР-КАТЕГОРИИ
РАСИМЗЕТОВА ЕЛЕНА ГЕННАДЬЕВНА

М.П.

ВРЕМЯ 16:00 «30» 08 2019 г.



Киришина С. М.

(подпись, фамилия)

4002-1532

Выписка из Единого государственного реестра недвижимости об основных характеристиках и зарегистрированных правах на объект недвижимости

Сведения о зарегистрированных правах

Здание		(все объекты недвижимости)		Всего листов выписки:	
Лист № <u>2</u> Раздела <u>2</u>		Всего листов раздела <u>2</u> :			
29.07.2019 № 16-0-1-228/4002/2019-1532		Кадастровый номер:		16:39:170101:9104	
1. Правообладатель (правообладатели):		Муниципальное бюджетное общеобразовательное учреждение "Князевская средняя общеобразовательная школа" Тукаевского муниципального района Республики Татарстан, ИНН: 1639018885			
2. Вид, номер и дата государственной регистрации права:		2.1. Оперативное управление, № 16-16-22/012/2008-566 от 30.11.2008			
3. Документы-основания:		3.1. сведения не представляются			
4. Ограничение прав и обременение объекта недвижимости:		не зарегистрировано			
5. Сведения о наличии решения об изъятии объекта недвижимости для государственных и муниципальных нужд:		данные отсутствуют			
6. Сведения об осуществлении государственной регистрации прав без необходимого в силу закона согласия третьего лица, органа:		данные отсутствуют			
ИНЖЕНЕР I КАТЕГОРИИ		(подпись)		Кирилина С. М.	
				М.П.	

СВЕДЕНИЯ ПОЛУЧЕНЫ ИЗ АИС ФГИС ЕГРН

ТУКАЕВСКИЙ ФИЛИАЛ ГБУ «МФЦ РТ»
г. НАБ. ЧЕЛНЫ УЛ. КМ. ЖУКОВА Д. 23

УПОМОЩЕННЫЙ СОТРУДНИК
РАСИМЗЕТОВА ЕЛЕНА ГЕННАДЬЕВНА

ВРЕМЯ 30.08.2019 М.П.

16:00

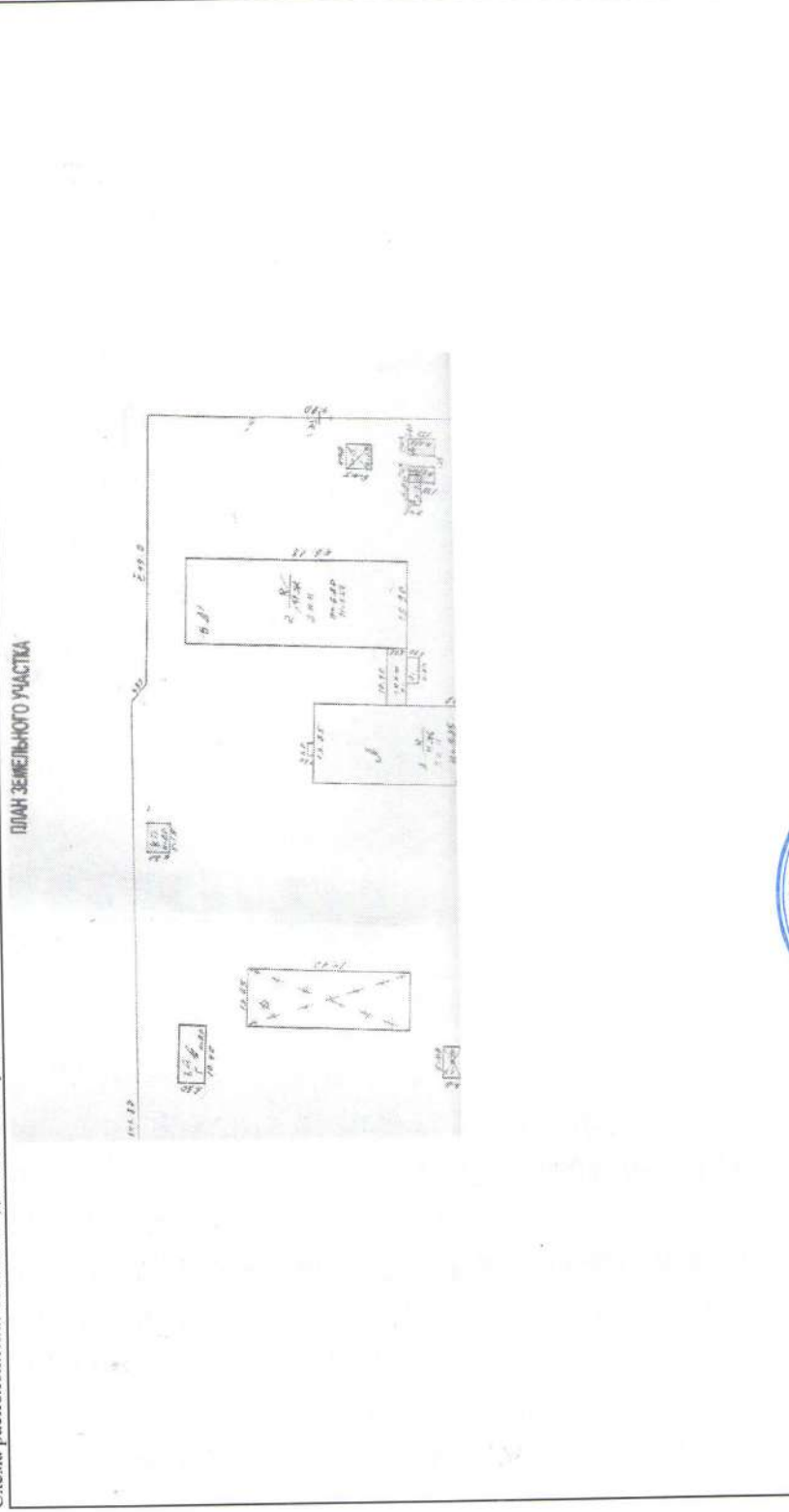


Выписка из Единого государственного реестра недвижимости об основных характеристиках и зарегистрированных правах на объект недвижимости
Описание местоположения объекта недвижимости

Здание <small>(вид объекта недвижимости)</small>	
Лист № <u>Раздела 4</u>	Всего листов раздела <u>4</u>
Всего листов выписки: _____	
29.07.2019 № 16-0-1-228/4002/2019-1532	
Кадастровый номер: <u>16:39:170101:9104</u>	

Схема расположения объекта недвижимого имущества на земельном(ых) участке(ах):

ПЛАН ЗЕМЕЛЬНОГО УЧАСТКА



Сведения по кадастровому номеру 16:39:170101:9104 в Едином государственном реестре недвижимости отсутствуют

Тукаевский район, г. Наб. Челны, ул. М. Жукова, д. 10, к. 1
КАМФОРТИР
 ООО
 (инициалы, фамилия) Киришина С. М.



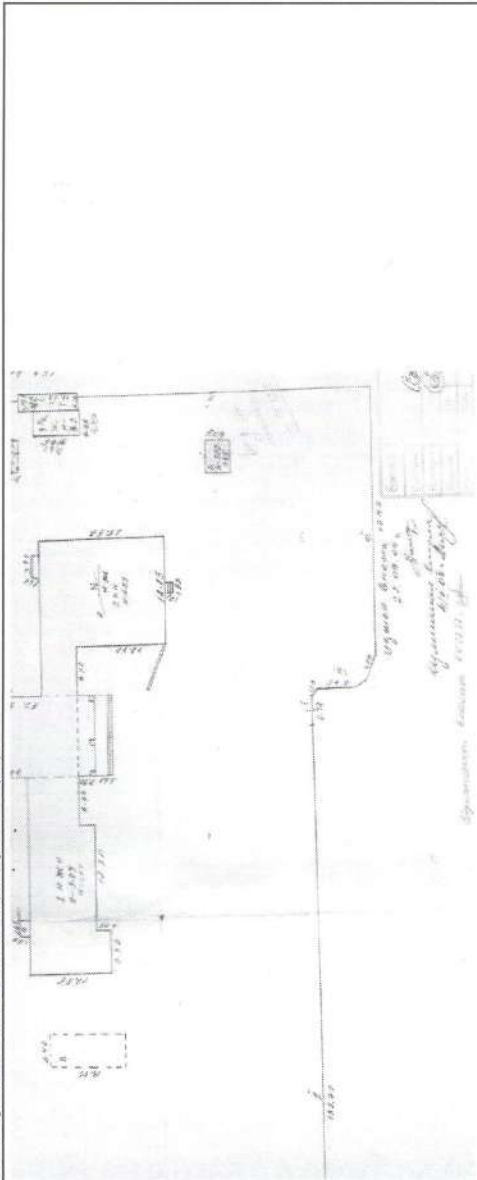
Уполномоченный сотрудник
РАСИМБЕТОВА ЕЛЕНА ГЕННАДЬЕВНА
 (подпись)

ВРЕМЯ 16:00 «30» 08 2019 г. **М.П.**

Выписка из Единого государственного реестра недвижимости об основных характеристиках и зарегистрированных правах на объект недвижимости
Описание местоположения объекта недвижимости

Здание	
Лист № <u>4</u> Раздела <u>4</u>	Всего листов раздела <u>4</u> :
29.07.2019 № 16-0-1-228/4002/2019-1532	
Кадастровый номер: <u>16:39:170101:9104</u>	

Схема расположения объекта недвижимого имущества на земельном(ых) участке(ах):



СВЕДЕНИЯ ПОЛУЧЕНЫ ИЗ АИС ФГИС ЕГРН

Масштаб 1:
ТУХАЕВСКИЙ ФИЛИАЛ ГБУ «МОЦ В РТ»
г. НАБ. ЧЕЛНЫ АДМ. ТЕР. Ж. КАТЕГОРИИ 3

Уполномоченный сотрудник
РАСИМБЕТОВА ЕЛЕНА ГЕННАДЬЕВНА

ВРЕМЯ 16:00 от 30.08.2019 г. М.П.



Киришина С. М.


(исписка)

М.П.

(инициалы, фамилия)

Описание местоположения объекта недвижимости

Лист № <u>4</u>	Раздела <u>4</u>	Всего листов раздела <u>4</u> :	Всего листов выписки:
29.07.2019 № 16-0-1-228/4002/2019-1532			
Кадастровый номер:			
16:39:170101:9104			
Схема расположения объекта недвижимого имущества на земельном(ых) участке(ах):			



СВЕДЕНИЯ ПОЛУЧЕНЫ ИЗ АИС ФГИС ЕГРН

Масштаб: 1:500
 ТУКАЕВСКИЙ ФИЛИАЛ ФГУП «МФЦ в РТ»
 г. НАБ. ЧЕЛНЫ, УЛ. К.М. ЖУКОВА, Д. 23
 ИНЖЕНЕР I КАТЕГОРИИ

Уполномоченный сотрудник
 РАСИМБЕТОВА ЕЛЕНА ГЕННАДЬЕВНА
 М.П.

ВРЕМЯ 16.00 от 20/12/2019



М.П.
 Киришина С. М.
 (подпись)
 (инициалы, фамилия)